

—ニュース—

News

新たに命名された南極地名

国立極地研究所

Antarctic Place Names Newly Decided by the Antarctic
Place-Names Committee of Japan in 1981

NATIONAL INSTITUTE OF POLAR RESEARCH

The Antarctic Place-Names Committee of Japan worked out 38 new place names, which were officially approved by the Japanese Antarctic Research Expedition Headquarters, under date of 24th November 1981.

1981 年 11 月 24 日, 南極地域観測統合推進本部の総会において, 南極地名委員会選定の原案が審議され, 以下の 38 の地名が新たに命名された.

(1981 年 11 月 27 日受理)

Table 1. New place names in Belgica Mountains region.

番号	ふりがな 地名	ローマ字	英名	地形の 分類	位置・区域・形状
1	が ら 岳 ^{だけ}	Gara-dake	Mount Gara	3級山	ベルジカ山脈北部 72°33'S, 31°18'E
2	ふ じ ちやくひよう げん ^{じ ちやくひよう げん}	Huzityaku Hyôgen	Huzityaku Ice Field	3級氷原	ベルジカ山脈北西部 72°33'S, 31°09'E 付近 一帯の裸氷原
3	なか の ろう か ^{ろう か}	Naka-no-rôka	Naka-no-rôka Valley	3級谷	ベルジカ山脈中央部 72°34.5'S, 31°14'E を 中心に幅 600 m 長さ 2 km にわたる地域
4	きた なが お ね ^{なが お ね}	Kita-nagaone	Kita Ridge	3級尾根	ベルジカ山脈北西山塊 72°33.5'S, 31°14.5'E から 72°34.5'S, 31° 18'E に続く尾根
5	なか なが お ね ^{なが お ね}	Naka-nagaone	Naka Ridge	3級尾根	北長尾根の南側の尾根
6	みなみ なが お ね ^{なが お ね}	Minami-nagaone	Minami Ridge	3級尾根	中長尾根の南側の尾根
7	かがみ 鏡 ^{かがみ} だい へい ^{だい へい}	Kagami Daira	Kagami Ice Field	3級氷原	ベルジカ山脈中央部 72°35.5'S, 31°10'E を 中心とした裸氷原
8	いし だち やま ^{だち やま}	Isidati Yama	Isidati Peak	3級山	ベルジカ山脈南東部山 塊西部の 72°36.5'S, 31°14.5'E
9	いし だち ひよう ばく ^{だち ひよう ばく}	Isidati Hyôbaku	Isidati Icefall	3級氷河	石立山南側の氷瀑
10	びょうぶ なが お ね ^{なが お ね}	Byôbu Nagaone	Byôbu Ridge	3級尾根	ベルジカ山脈南西山塊 72°36.5'S, 31°02'E か ら 72°37.5'S, 31°07'E につづく大岩壁をもつ 尾根
11	てん が ひよう ばく ^{が ひよう ばく}	Tenga Hyôbaku	Tenga Icefall	3級氷河	ベルジカ山脈南東山塊 中央部の 72°35'40"S, 31°20'E 付近の大氷瀑
12	だい 台 ^{だい} やま ^{やま}	Dai Yama	Mount Dai	3級山	ベルジカ山脈南東山塊 の東部 72°34'S, 31° 23'E
13	うら なが お ね ^{なが お ね}	Ura-nagaone	Ura Ridge	3級尾根	ベルジカ山脈南東山塊 東部の 72°33'S, 31° 32'E から 72°35.5'S, 31°28'E に延びる尾根
14	な ま こ ひよう が ^{ひよう が}	Namako Hyôga	Namako Glacier	3級氷河	ベルジカ山脈北西山塊 中央部の氷河。北長尾 根と中長尾根にはさま れる
15	みなみ 南ベルジカヌナ ターク群 ^{みなみ 南ベルジカヌナ ターク群}	Minami-Belgica Nunatak-Gun	Minami-Belgica Nunataks	3級 ヌナターク	ベルジカ山脈南方のヌ ナターク群

Table 2. New place names in Yamato Mountains region.

番号	ふり 地名	ローマ字	英 名	地形の 分類	位置・区域・形状
1	とう ちやく いわ 到 着 岩	Tôtyaku-iwa	Tôtyaku Nunatak	3 級 スナターク	やまと山脈基岩の北東 800 mにある岩山 71°47'S, 36°11.5'E
2	か か り いわ か かり 岩	Kakari-iwa	Kakari Rock	3 級 スナターク	やまと山脈高岩南東 2 kmにある小露岩 71°45.5'S, 35°56'E
3	きた は な れ いわ 北 は な れ 岩	Kita-hanare-iwa	Kita-hanare Nunatak	3 級 スナターク	やまと山脈仰天岳西方 7 kmにある岩山
4	ちよう の く ぼ 蝶 の く ぼ	Tyô-no-kubo	Tyô-no-kubo	3 級 凹地	やまと山脈蝶が岳西方 の入江状のくぼ地
5	せん ちよう やま 閃 長 山	Sentyô Yama	Mount Sentyô	3 級 山	やまと山脈蝶が岳の東 に隣接する山 71°33.5'S, 35°39'E
6	の ろ し だい の ろ し 台	Norosidai	Norosidai Nunatak	3 級 スナターク	やまと山脈B群, C群 の間にある 2019 m の 岩峰 71°34.5'S, 35° 35'E
7	なん てん いわ 南 天 岩	Nanten Iwa	Nanten Rock	3 級 岩	南やまとスナターク群 のくらかけ山北東8km にある小露岩. 氷の急 崖の上部にあってわず かに露出している.
8	ひがし 東やまとスナタ ーク	Higasi-Yamato Nunatak	Higasi-Yamato Nunataks	3 級 スナターク	やまと山脈C群東方約 40 kmにある, 南北 2 つのスナターク. やま と山脈では最東端に位 置する露岩 71°30'S, 36°53'E 付近

Table 3. New place names in Sôya and Prince Olav Coasts region.

番号	ふり 地名	ローマ字	英 名	地形の 分類	位置・区域・形状
1	なか の うら 中 の 浦	Naka-no-ura	Naka-no-ura Cove	3 級 入江	東オングル島, 西オン グル島, ボルホルメン に囲まれた水域
2	ホノール おく いわ ホノール 奥 岩	Honnôr Oku-iwa	Honnôr Oku-iwa Rock	3 級 岩	ホノール氷河上流にあ る露岩とモレーン
3	ホノール おく いけ ホノール 奥 池	Honnôr Oku-ike	Honnôr Oku-ike Lake	3 級 池	ホノール奥岩にある 500 m×300 m 位の大 きさの池
4	そう や ら ひよう げん 宗 谷 裸 氷 原	Sôya Rahyôgen	Sôya Bare Ice Field	2 級 氷原	宗谷海岸から内陸にか けて広がる 90×45 km の裸氷帯
5	おき たま いわ 沖 玉 岩	Okitama Iwa	Okitama Rock	3 級 丘	天文台岩中央部の標高 76 m の丘
6	あか いわ 赤 岩	Aka Iwa	Aka-iwa Rock	3 級 岩	天文台岩北西海岸にあ るドーム状の岩
7	ドーム いわ ドーム 岩	Dômu Iwa	Dome Rock	3 級 岩	天文台岩北東部のドー ム状の岩

Table 3 (continued).

番号	ふり地名	ローマ字	英名	地形の分類	位置・区域・形状
8	とりはねだい	Torihane Dai	Torihane Heights	3級丘	天文台岩西端の台地
9	ししいわ	Sisi Iwa	Sisi Rock	3級岩	プリンスオラフ海岸だるま岩の西端露岩 68°32.5'S, 41°08.5'E
10	にばんひがしいわ	Niban-higasi Iwa	Niban-higasi Rock	3級岩	二番岩 68°12'S, 42°22'E
11	にばんにしいわ	Niban-nisi Iwa	Niban-nisi Rock	3級岩	"
12	あしあとじま	Asiato Zima	Asiato Rock	3級岩	明るい岬 68°27'S, 41°27'E
13	どんぶりいけ	Donburi Ike	Donburi Pond	3級池	"
14	いちはうやま	Itibô Yama	Itibô Peak	3級山	明るい岬の天測点のある 54 m ピーク
15	さんしょくだい	Sansyoku Dai	Sansyoku Terrace	3級丘	明るい岬南東部の 95m ピークの北部にある台地

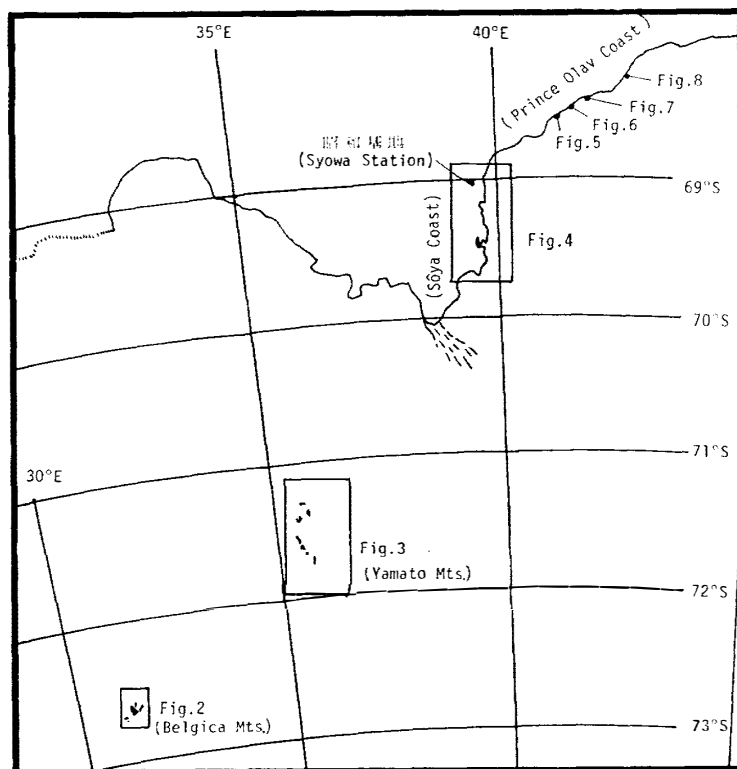


図 1 位置図

Fig. 1. Location map.

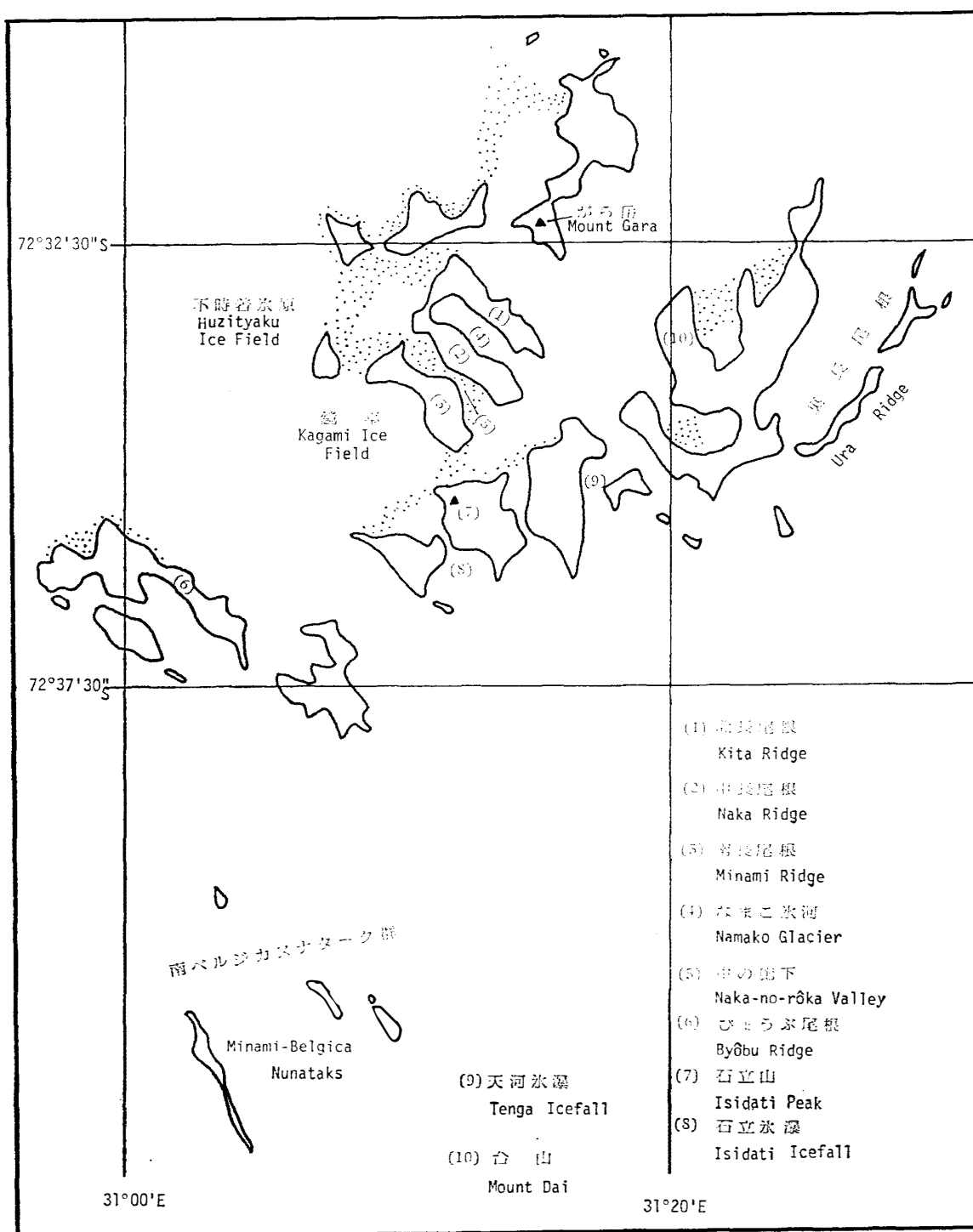


図 2 ベルジカ山脈の新地名

Fig. 2. New place names in Belgica Mountains region.

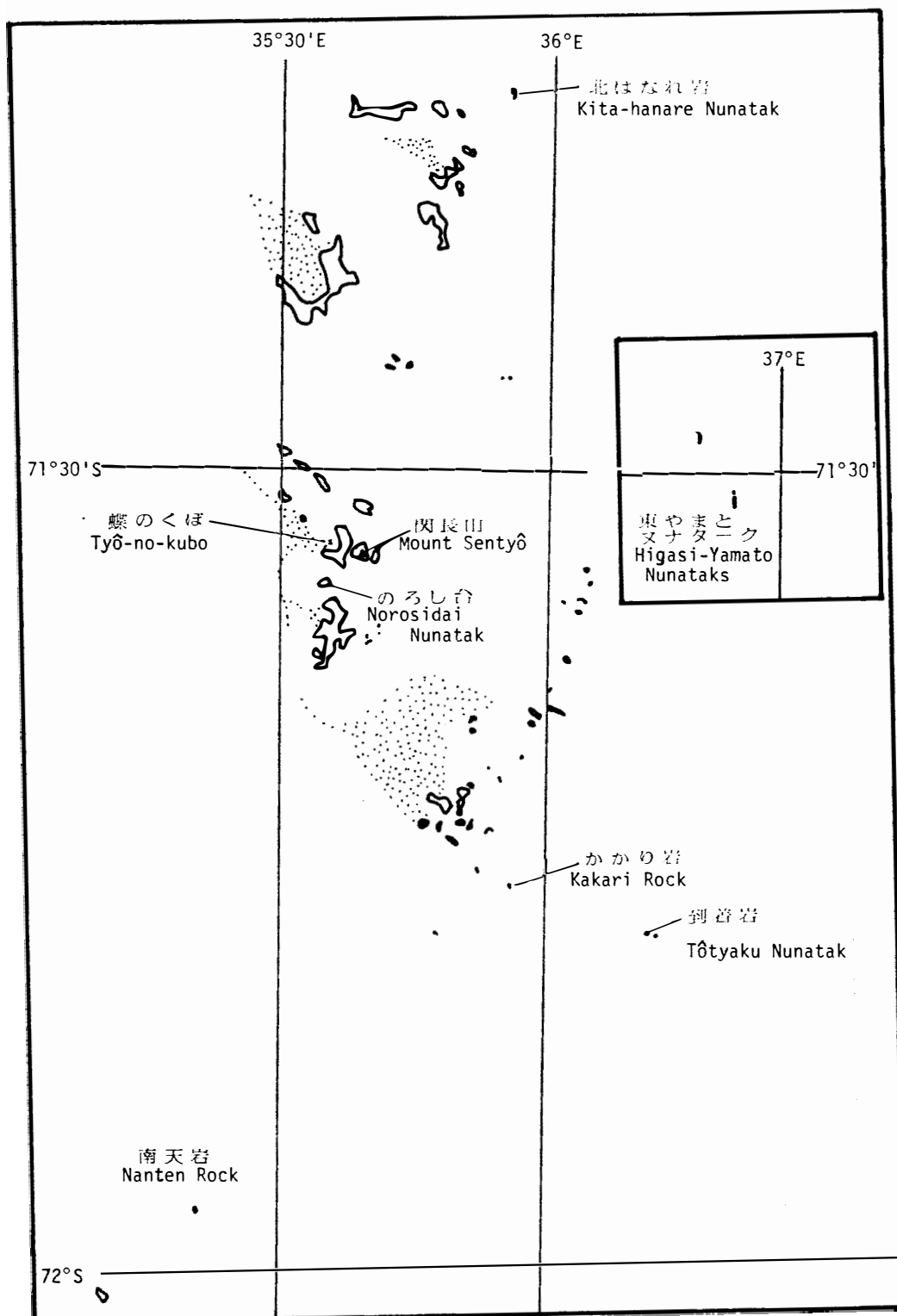


図3 やまと山脈の新地名

Fig. 3. New place names in Yamato Mountains region.

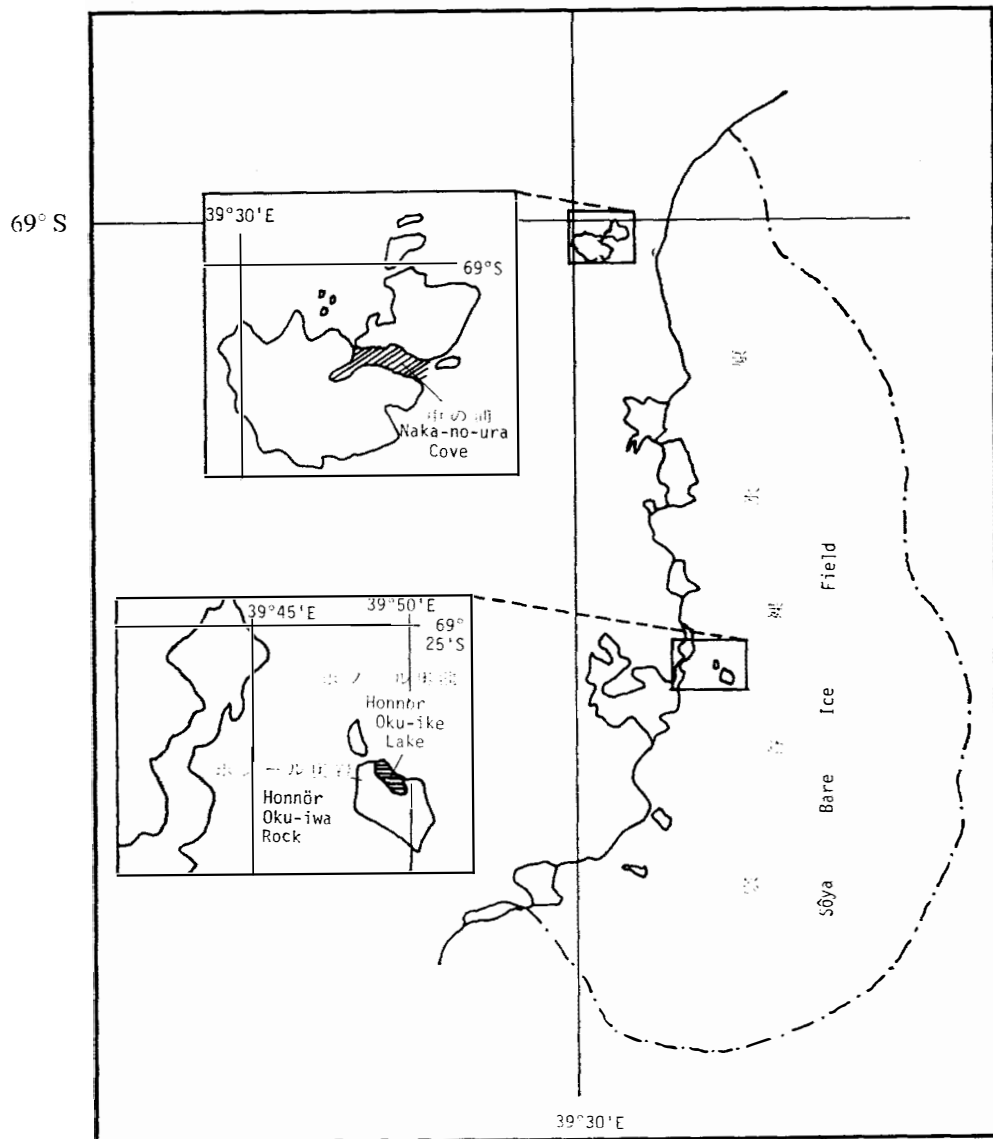


図 4 宗谷海岸の新地名

Fig. 4. New place names in Sôya Coast region.

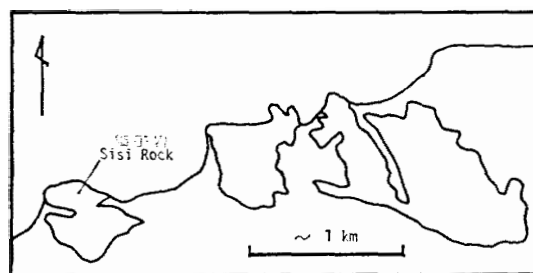


図 5 だるま岩の新地名

Fig. 5. New place name in Daruma Rock area.

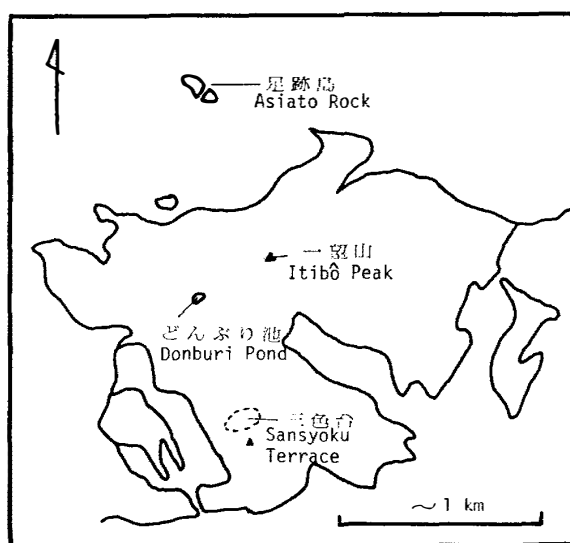


図 6 明るい岬の新地名
 Fig. 6. New place names in Akarui Point area.

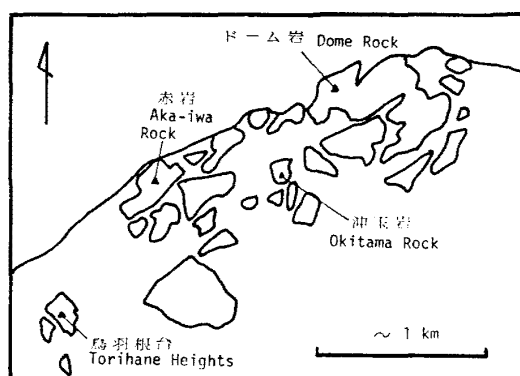


図 7 天文台岩の新地名
 Fig. 7. New place names in Tenmondai Rock area.

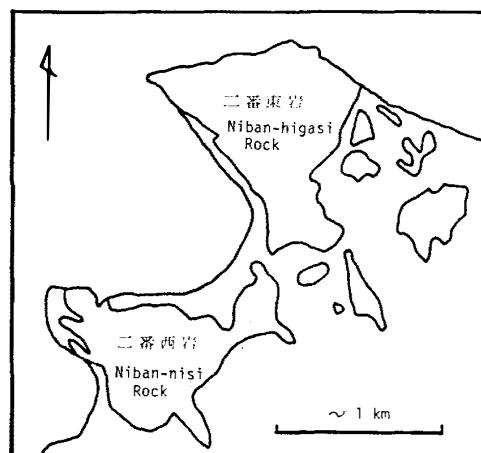


図 8 二番岩の新地名
 Fig. 8. New place names in Niban Rock area.