

新たに命名された南極地名

国立極地研究所

Antarctic Place Names Newly Decided by the Antarctic
Place-Names Committee of Japan in 1977

NATIONAL INSTITUTE OF POLAR RESEARCH

The Antarctic Place-Names Committee of Japan worked out 13 new place names, which were officially approved by the Japanese Antarctic Research Expedition Headquarters, under date of 23rd March 1977.

The Committee decided also the phonetic representation of Norwegian place names by the Japanese letter in the vicinity of Lützow-Holm Bay.

1977年3月23日、南極地域観測統合推進本部の総会において、南極地名委員会選定の原案が審議され、以下の13の地名が新たに命名された。

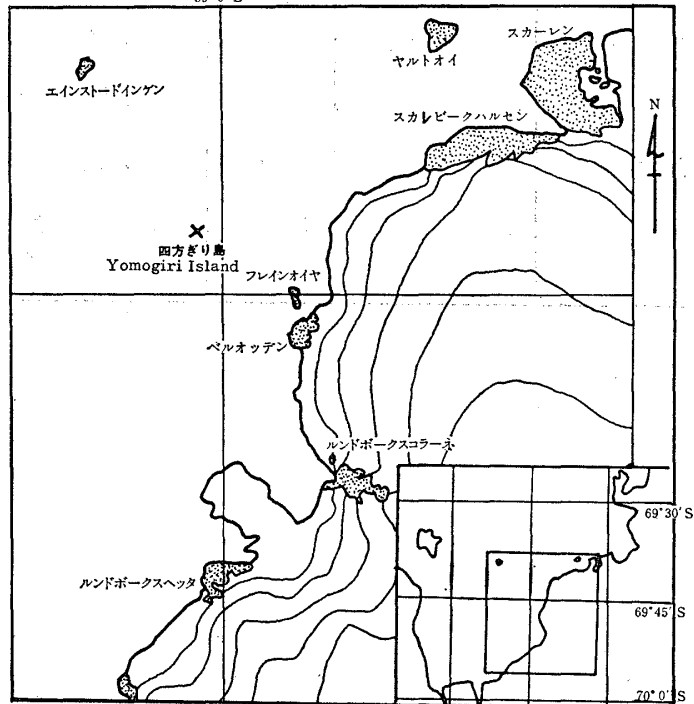
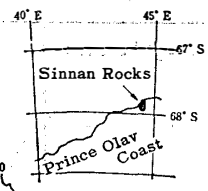
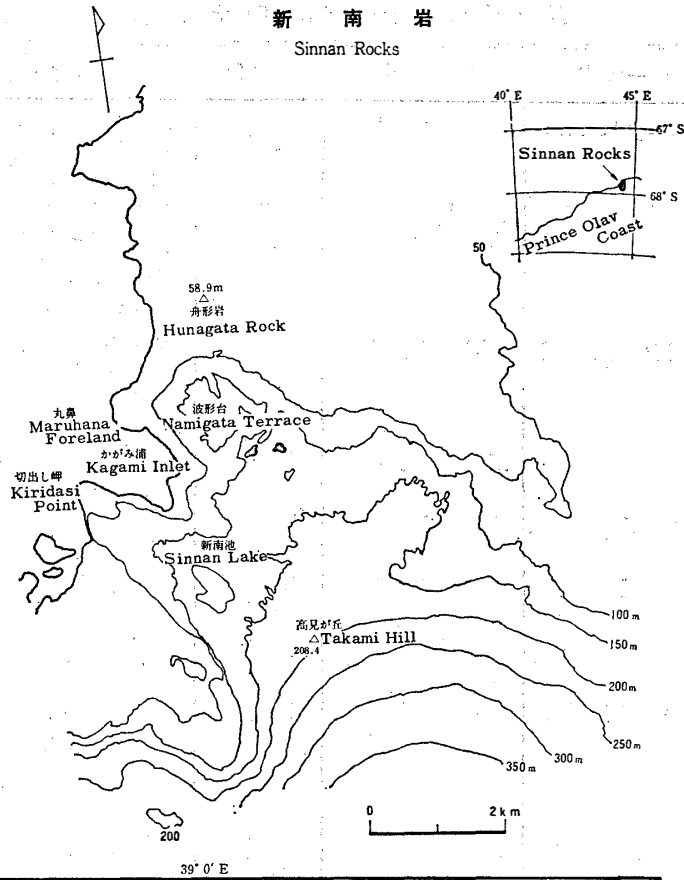
なお、南極地名委員会では、記載の統一をはかるため、リュツォ・ホルム湾周辺地域で従来から使用されてきたノルウェー地名のカナ文字表記について検討し、別表に示す表記を標準として定め、今後すべての記述をこれによって行うよう国立極地研究所に提案し、了承された。

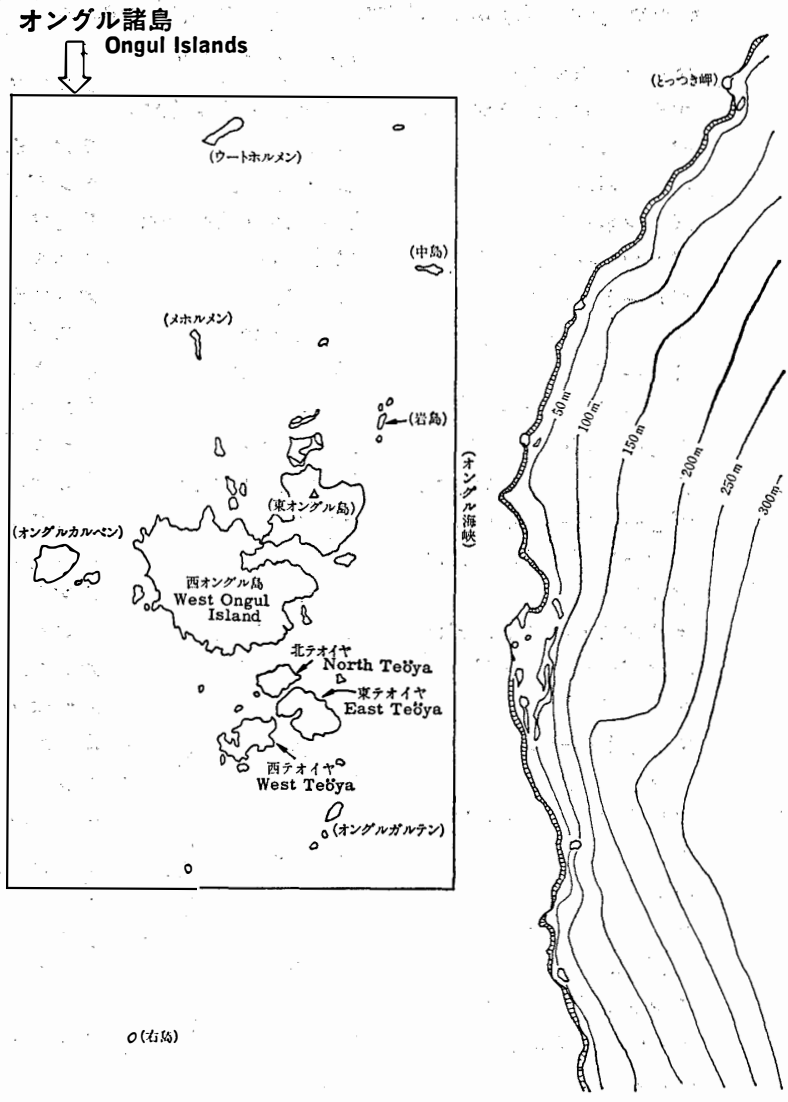
(1977年8月11日受理)

New place names (23rd March 1977).

番号	地名	ローマ字	英名	地形の分類	位置・区域・形状
1	舟形岩	Hunagata Iwa	Hunagata Rock	3 級 丘	67°55'22''S, 44°31'35''E 新南岩主部の北にやや離れて位置する舟をふせた形の海拔 59 m の小丘
2	波形台	Namigatadai	Namigata Terrace	3 級 丘	67°56.2'S, 44°31.6'E 氷食によって多くの小凹地が生じ、起伏に富む台地。ほぼ 100 m の閉曲線で囲まれており南東部の高まりとはやや顕著な低地で切り離されている。
3	切出し岬	Kiridasi Misaki	Kiridasi Point	3 級 岬	67°56'42''S, 44°29'0''E 西側を氷河で切られ、東側はゆるい圈谷状の湾入で限られる新南岩の南端の岬
4	新南池	Sinnan Ike	Sinnan Lake	3 級 池	67°57.4'S, 44°32.4'E 新南岩の南西部にある池
5	高見が丘	Takami-ga Oka	Takami Hill	3 級 丘	67°57'45''S, 44°34'0''E 新南岩の南縁にある小丘である。
6	かがみ浦	Kagami Ura	Kagami Inlet	3 級 入江	67°56.5'S, 44°30.3'E 新南岩の中で圈谷状の顕著な湾入
7	丸鼻	Maruhana	Maruhana Foreland	3 級 岬	67°56'0''S, 44°29'50''E 新南岩中央に円弧状につき出した岬
8	西方ぎり島	Yomogiri Zima	Yomogiri Island	3 級 島	69°43'02''S, 38°58'23''E 四方を高さ 10 m におよぶ pressure ridge に囲まれている。島は四つのドーム状の地形を示し、谷の部分には雪が積もっている。
9	西オングル島	Nisi-Ongul Tō	West Ongul Island	3 級 島	69°01.7'S, 39°31.6'E
10	北テオイヤ	Kita-Teōya	North Teōya	3 級 島	69°02.7'S, 39°34.0'E
11	東テオイヤ	Higasi-Teōya	East Teōya	3 級 島	69°03.0'S, 39°34.8'E
12	西テオイヤ	Nisi-Teōya	West Teōya	3 級 島	69°03.3'S, 39°33.0'E
13	オングル諸島	Ongul Syotō	Ongul Islands	3 級 島	68°55.5'S および 69°05.5'S の緯線、39°25'E および 39°40'E の経線で囲まれる範囲に入る島々

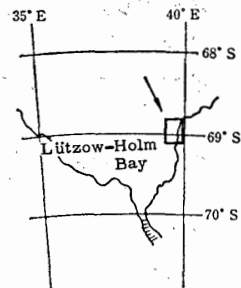
新南岩
Sinnan Rocks





○(右島)

()内は既命名の一部及び再定義



Appendix 1 リュツォ・ホルム湾周辺地域におけるノルウェー地名の標準カナ文字表記

Appendix 1. Standardization of the phonetic representation on Norwegian place names by the Japanese letter in the vicinity of Lützow-Holm Bay.

Austhovde	アウストホブデ	Kronprins Olav Land (Prince Olav Coast)	プリンスオラフ海岸
Austpynten	アウストピュンテン	Langhovde	ラングホブデ
Berrodde	ベルオッデン	Langpollen	ラングポレン
Berrnabbane	ベルナバネ	Lützow-Holm Bukt	リュツォ・ホルム湾
Botneset	ボツンネーセ	Meholmen	メホルメン
Botnuten	ボツンヌーテン	Nabböya	ナップオイヤ
Breidvåg	ブレードボーク	Nesbrekka	ネスブレッカ
Breidvågnipa	ブレードボーグニッパ	Nesholmen	ネスホルメン
Byvågen	ビボーゲン	Nesöya	ネスオイヤ
Byvågåsane	ビボーグオーサネ	Nordbukta	ノールブクタ
Djupvika	デュープビーカ	Nökkelholmane	ネッケルホルマネ
Djupvikbrekka	デュープビークブレッカ	Nökkelöya	ネッケルオイヤ
Djupvikneset	デュープビークネーセ	Oddvika	オットビーカ
Djupvikodden	デュープビークオッデン	Ongulgalten	オングルガルテン
Dokkene	ドッケネ	Ongulkalven	オングルカルベン
Einstödingen	エインストードインゲン	Ongulsundet	オングル海峡
Enderby Land	エンダービーランド	Osen	オーセン
Flattunga	フラッツンガ	Osöya	オスオイヤ
Flatvaer	フラットベール	Padda	パッダ
Fleinöya	フレインオイヤ	Pollholmen	ポルホルメン
Fleinøyholmen	フレインオイホルメン	Prinsesse Astrid Land (Princess Astrid Coast)	プリンセスアストリッド海岸
Fletta	フレッタ	Prinsesse Ragnhild Land (Princess Ragnhild Coast)	プリンセスラグンヒルド海岸
Hamna	ハムナ	Prins Harald Land (Prince Harald Coast)	プリンスハラルド海岸
Hamnenabben	ハムネナッペン	Queen Maud Land	クィーンモードランド
Havsbotn	ハブスポツン	Revsnes	レブスネス
Hjartøy	ヤルトオイ	Rumpa	ルンパ
Honnörbrygga	ホノールブリュッガ	Rundvåg	ルンドボーク
Hovdebukta	ホブデ湾	Rundvågshetta	ルンドボークスヘッタ
Indrehovdeholmen	インドレホブデホルメン	Rundvågskollane	ルンドボークスコラネ
Innhovde	インホブデ	Sigaren	シガーレン
Instefjorden	インステフィヨルレン	Skallen	スカーレン
Instekleppane	インステクレパネ	Skallevika	スカレビーカ
Insteodden	インステオッデン	Skallevikhalsen	スカレビークハルセン
Kattaugo	カッタウゴ	Skalleviksodden	スカレビークスオッデン
Kista	ヒスタ		
Kjuka	ヒューカ		
Kjukevåg	ヒューケボーク		
Kjukevågsodden	ヒューケボークスオッデン		
Knappen	クナッペン		

Skarvsnes	スカルプスネス	Trillingøyane	トリリングオイヤネ
Skjegget	シュッケ	Ungane	ウンガネ
Strandnebba	ストランドネッパ	Utholmen	ウトホルメン
Systerflesene	システルフレーセネ	Vesleknausen	ベスレクナウセン
Såta	ソータ	Veslestabben	ベスレスタッペン
Telen	テーレン	Vesthovde	ベストホブデ
Teöya	テオイヤ	Ystekleppane	ユステクレパネ
Trillingbukta	トリリングブクタ	Ytrehovdeholmen	ユートレホブデホルメン