

新たに命名された南極地名

国立極地研究所

Antarctic Place Names Newly Decided by the Antarctic
Place-Names Committee of Japan in 1975

NATIONAL INSTITUTE OF POLAR RESEARCH

The Antarctic Place-Names Committee of Japan worked out 9 new place names, which were officially approved by the Japanese Antarctic Research Expedition Headquarters, under date of 22nd November 1975.

1975年11月22日、南極地域観測統合推進本部の総会において、以下の9の地名が新たに命名された。

番号	地名	ローマ字	英名	地形の分類	位置・区域・形状
1	四つ池谷	Yotuike Dani	Yotuike Valley	3 谷 級	69°15.5' S, 39°45' E から 69°15.8' S, 39°47' E にいたるラングホブデ南部の沢
2	親子池	Oyako Ike	Oyako Lake	3 池 級	69°28.5' S, 39°37' E スカルプスネス中央部の池, 水深 8 m
3	しらすそ山	Sirasuso Yama	Mt. Sirasuso	3 山 級	69°29.2' S, 39°44.1' E スカルプスネス南東部に位置しこの地区第2の高峯である. 高度 362 m
4	かぶと岳	Kabuto Dake	Kabuto Nunatak	3 級 ヌナターク	71°49' S, 34°50' E やまと山脈 A 群西方 35 km 附近にあり氷床より黒く突き出ており, よく目立つ. 高度 1,986 m
5	南やまとヌナターク群	Minami-Yamato Nunatak-Gun	Minami-Yamato Nunataks	3 級 ヌナターク	71.9° S~72.1° S, 35.1° E ~35.3° E やまと山脈 A 群南西方 40 km 附近にある6個の山塊及びそれに付随する小露岩よりなるヌナターク群, 氷床表面からの高度はおおよそ 100~200 m
6	くらかけ山	Kurakake Yama	Kurakake Nunatak	3 級 ヌナターク	72°0.5' S, 35°13.5' E 南やまとヌナターク群の一峯 高度 2,218 m
7	くわがた山	Kuwagata Yama	Kuwagata Nunatak	3 級 ヌナターク	72°04.4' S, 35°14.7' S 南やまとヌナターク群の最高峯 高度 2,282 m
8	基岩	Motoi Iwa	Motoi Nunatak	3 級 ヌナターク	71°47.5' S, 36°12.2' E やまと山脈東南方約 15 km にあるいちじるしく氷蝕を受けた岩峯, 高度 2,254 m
9	いん石氷原	Inseki Hyōgen	Meteorite Ice Field	2 級 氷河	やまと山脈南部周辺に拡がる裸氷帯

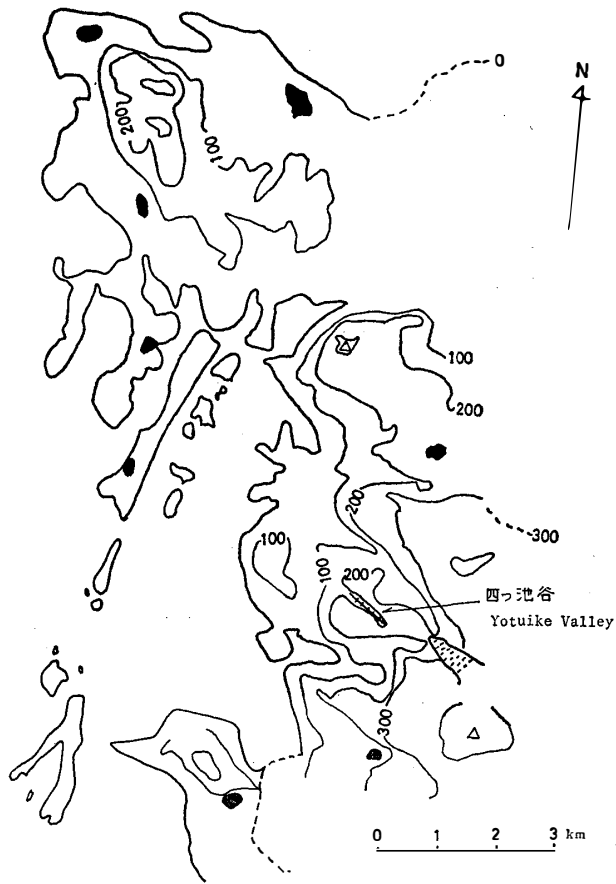


図1 ラングホブデ
Fig. 1. Langhovde.

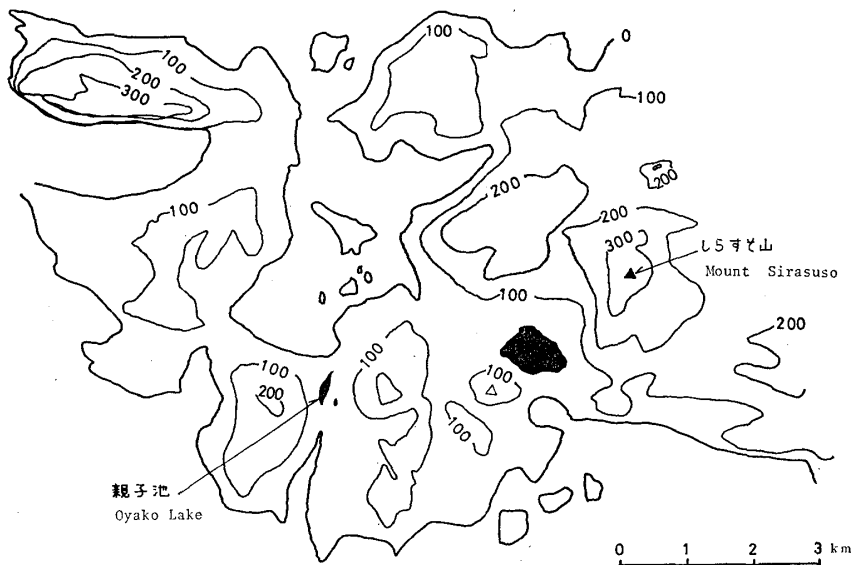


図2 スカルブスネス
Fig. 2. Skarvsnes.

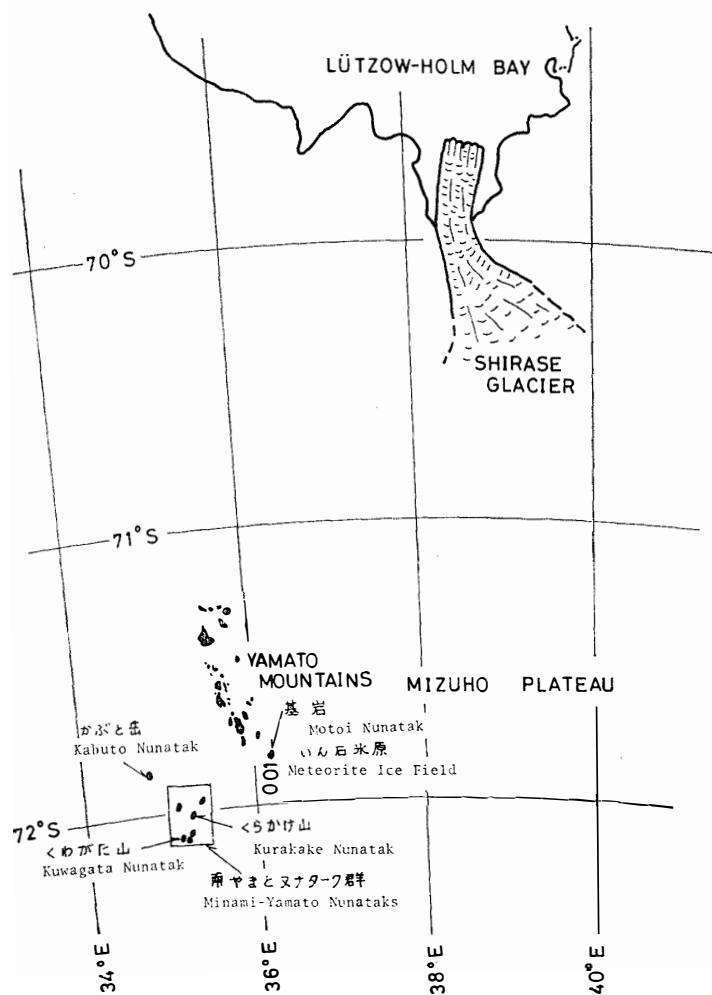


図3 やまと山脈地域

Fig. 3. Yamato Mountains area.